
















### Legenda

-  Hidrografia
-  Linha Férrea (Desativada)
-  Arruamento
-  Curva de Nível
-  Áreas de expressiva cobertura vegetal
-  Áreas Especiais de Conservação Ambiental
-  Praças
-  Zona Central
-  APAC - Centro Histórico
-  Área Projeto Urbano Estação Ferroviária/ Estádio
-  Elias Árbex
-  Bens imóveis inventariados
-  Bens Tombados

*Escala numérica em impressão A3  
Sistema de Coordenadas Geográfica  
Datum Horizontal SIRGAS 2000*

REVISÃO DO PLANO DIRETOR DE DESENVOLVIMENTO  
URBANO AMBIENTAL DE TRÊS CORAÇÕES/MG

|           |                                                     |
|-----------|-----------------------------------------------------|
| Nº        | TÍTULO                                              |
| <b>03</b> | <b>Área de Proteção do Ambiente Cultural (APAC)</b> |

|            |        |
|------------|--------|
| DATA       | ESCALA |
| 09/10/2018 |        |

IGAM - Hidrografia (2015), IBAM - Rodovias, Perímetro Urbano (2018)  
IBGE - Limite Municipal (2014), SEPLAN - Arruamento, Linha Férrea (2017),  
CPRM - Riscos Geológicos (2013)